

Fiche station du programme de surveillance des cours d'eau du bassin Loire-Bretagne (hydrobiologie et hydromorphologie) - Année 2015

CARACTÉRISTIQUES DE LA MASSE D'EAU (ME)

Code ME : **FRGR0063**

Nom ME : L'ABER-ILDUT ET SES AFFLUENTS DEPUIS LA SOURCE JUSQU'A LA MER

District hydrographique : Vilaine et Côtiers Bretons

Statut : Masse d'eau naturelle

Type national : P12-B - Petit cours d'eau dans Armoricaïn exogène de Ouest-Nord Est

Risque(s) de la ME :

- Macropolluants Micropolluants Morphologie
 Nitrates Pesticides Hydrologie

Objectif d'état
écologique :

2015

Objectif d'état
chimique :

2015

Objectif d'état
global :

2015

CARACTÉRISTIQUES DE LA STATION

Code station : **04177050**

Localisation globale : ABER ILDUT à PLOUARZEL

Localisation précise : PONT MENANT DE LA D27 VERS LE LIEU-DIT KERAMAZE

Coordonnées WGS84 (°) : Longitude = -4,68089

Latitude = 48,45548

Coordonnées Lambert 93 (m) : X = 132 982

Y = 6 844 845

Type de Réseau :

- Référence Pérenne
 Contrôle Surveillance
 Contrôle Opérationnel
 Complément Agence
 RD 2015
 Réseau Morpho

Commune : Plouarzel (29177)

Département : Finistère (29)

Région : Bretagne

Cours d'eau : rivière l'aber ildut

Code du cours d'eau : J33-0300

Rang Strahler : 4

Hydro-écorégion niv. 1 : 12 - Armoricaïn

Lit mineur : Profondeur = peu profond
Largeur (m) =

Risque d'assec : non

Niveau d'accessibilité : inconnu

Lieu d'accès :

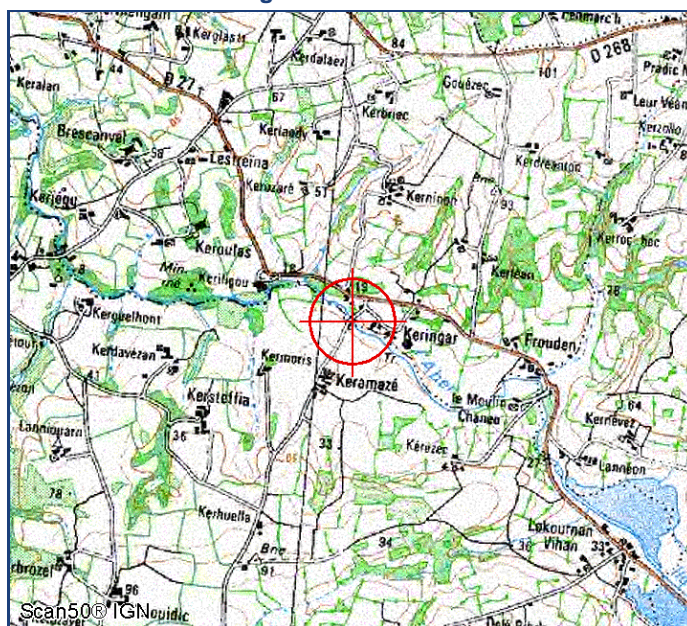
Moyen(s) d'accès : inconnu

Berges abruptes : inconnu

Ouvrage hydraulique en amont : inconnu
(risque de lâcher d'eau)

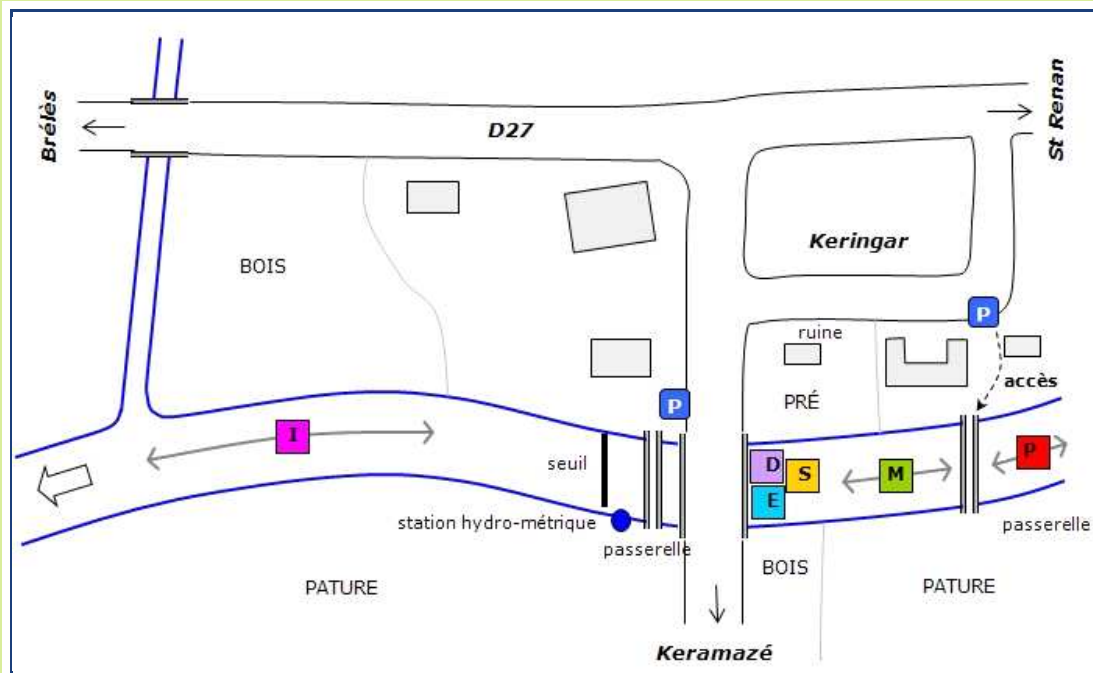
Commentaire :

Carte de localisation générale



Numéro carte IGN 1/50 000 0416

SCHÉMA DE LA STATION ET DES SITES / ACCESSIBILITÉ ET SÉCURITÉ



Sites de prélèvement :

- eau
- sédiments (oligochètes)
- poissons
- diatomées
- macro-invertébrés
- macrophytes

LOCALISATION DES SITES DE PRÉLÈVEMENT

» Site : **Eau**

Lot du marché

Localisation précise :

Coord. WGS84 (°) : Longitude = -4,68089
Latitude = 48,45548

Coord. Lambert 93 (m) : X = 132 982
Y = 6 844 845

Mode de prélèvement :

au moment de la reconnaissance de terrain

Méthode de prélèvement pressentie :

Commentaire :

Carte de localisation détaillée (échelle 1/15 000) :



Numéro carte IGN 1/25 000 0417ET

» Site : **Oligochètes** Lot du marché **3**

Localisation précise : PONT MENANT DE LA D27 VERS LE LIEU-DIT KERAMAZE

Coord. WGS84 (°) : Longitude = -4,68089
Latitude = 48,45548

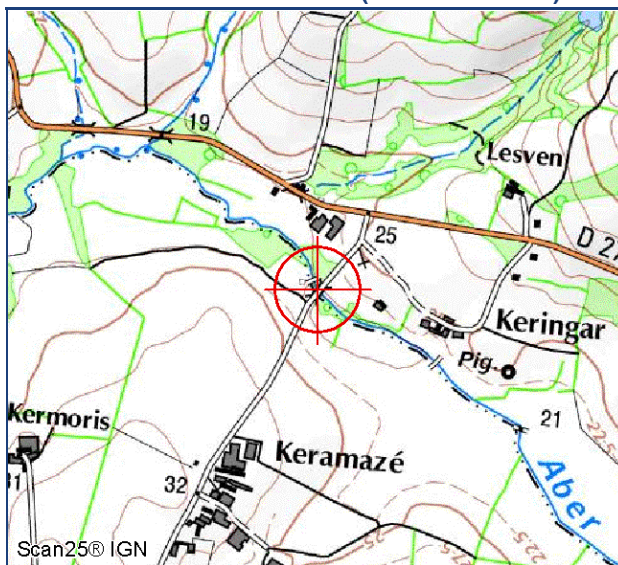
Coord. Lambert 93 (m) : X = 132 982
Y = 6 844 845

Mode de prélèvement : à pied
au moment de la reconnaissance de terrain

Méthode de prélèvement pressentie :

Commentaire : Amont du pont

Carte de localisation détaillée (échelle 1/15 000) :



Numéro carte IGN 1/25 000 0417ET

» Site : **Invertébrés** Lot du marché **3**

Localisation précise : 400M EN AVAL DU PONT ENTRE KERAMAZE ET D27

Coord. WGS84 (°) : Longitude = -4,68483
Latitude = 48,45731

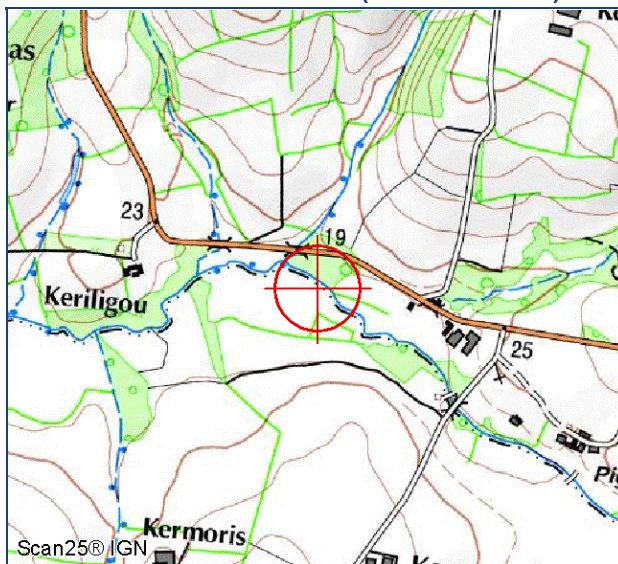
Coord. Lambert 93 (m) : X = 132 712
Y = 6 845 076

Mode de prélèvement :
au moment de la reconnaissance de terrain

Méthode de prélèvement pressentie : PCE

Commentaire :

Carte de localisation détaillée (échelle 1/15 000) :



Numéro carte IGN 1/25 000 0417ET

» Site : **Diatomées** Lot du marché **3**

Localisation précise : PONT MENANT DE LA D27 VERS LE LIEU-DIT KERAMAZE

Coord. WGS84 (°) : Longitude = -4,68089
Latitude = 48,45548

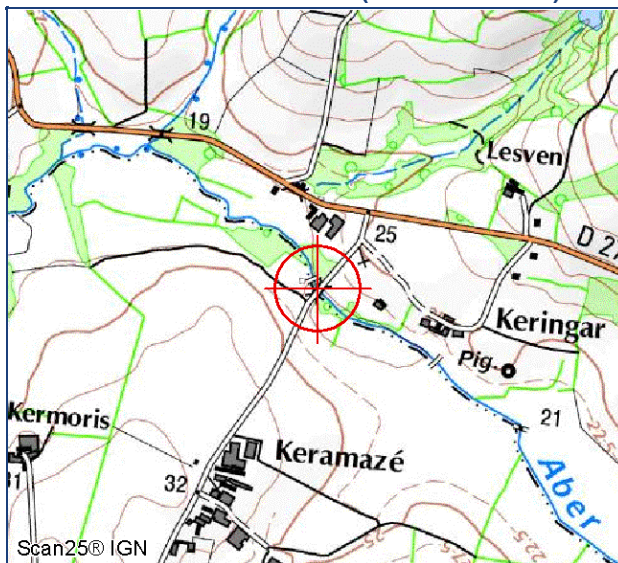
Coord. Lambert 93 (m) : X = 132 982
Y = 6 844 845

Mode de prélèvement : à pied
au moment de la reconnaissance de terrain

Méthode de prélèvement pressentie :

Commentaire :

Carte de localisation détaillée (échelle 1/15 000) :



Numéro carte IGN 1/25 000 0417ET

» Site : **Macrophytes** Lot du marché **7**

Localisation précise : PONT MENANT DE LA D27 VERS LE LIEU-DIT KERAMAZE

Coord. WGS84 (°) : Longitude = -4,68089
Latitude = 48,45548

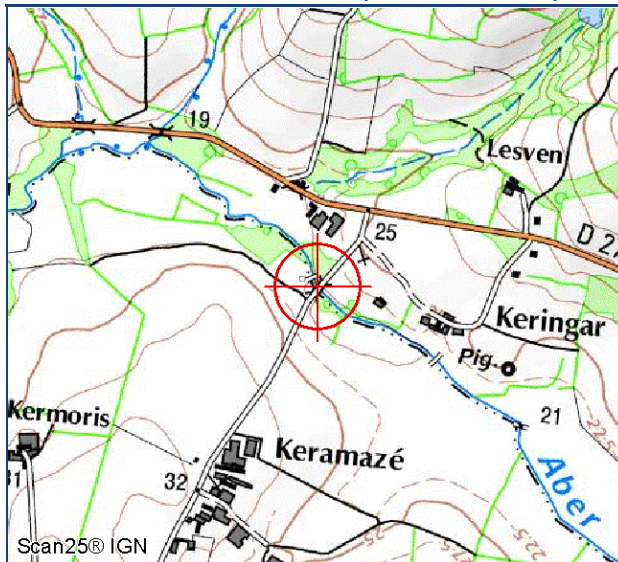
Coord. Lambert 93 (m) : X = 132 982
Y = 6 844 845

Mode de prélèvement : à pied
au moment de la reconnaissance de terrain

Méthode de prélèvement pressentie : Standard

Commentaire : Amont du pont

Carte de localisation détaillée (échelle 1/15 000) :



Numéro carte IGN 1/25 000 0417ET

» Site : **Poissons** Lot du marché **10**

Localisation précise : AMONT DE LA PASSERELLE AU DROIT DU LIEU-DIT KERINGAR

Coord. WGS84 (°) : Longitude = -4,67767
Latitude = 48,45446

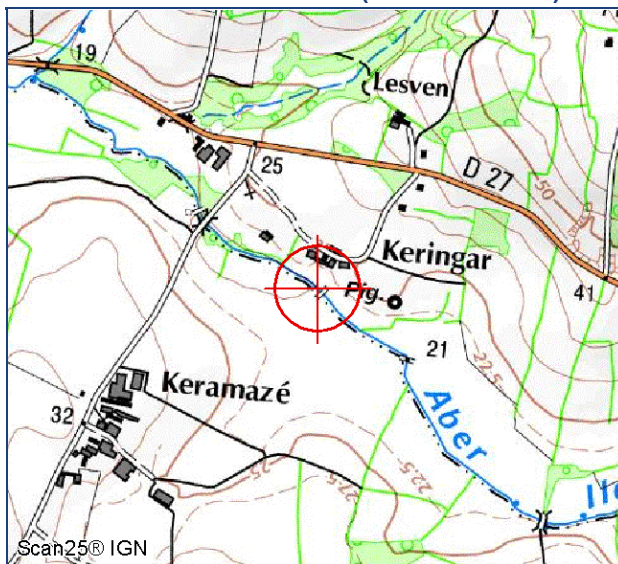
Coord. Lambert 93 (m) : X = 133 208
Y = 6 844 709

Mode de prélèvement : à pied
au moment de la reconnaissance de terrain

Méthode de prélèvement pressentie :

Commentaire : Accès en voiture presque jusqu'à la passerelle.

Carte de localisation détaillée (échelle 1/15 000) :



Numéro carte IGN 1/25 000 0417ET

» Site : **Hydromorpho** Lot du marché **10**

Localisation précise :

Coord. WGS84 (°) : Longitude =
Latitude =

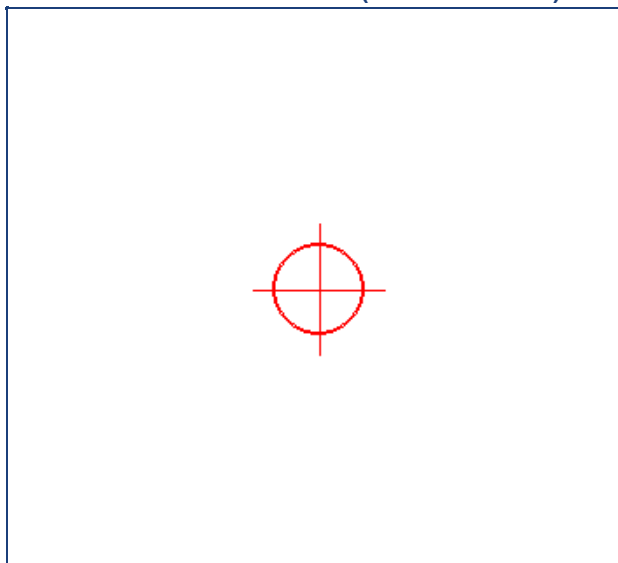
Coord. Lambert 93 (m) : X =
Y =

Mode de prélèvement :
au moment de la reconnaissance de terrain

Méthode de prélèvement pressentie :

Commentaire :

Carte de localisation détaillée (échelle 1/15 000) :



Numéro carte IGN 1/25 000